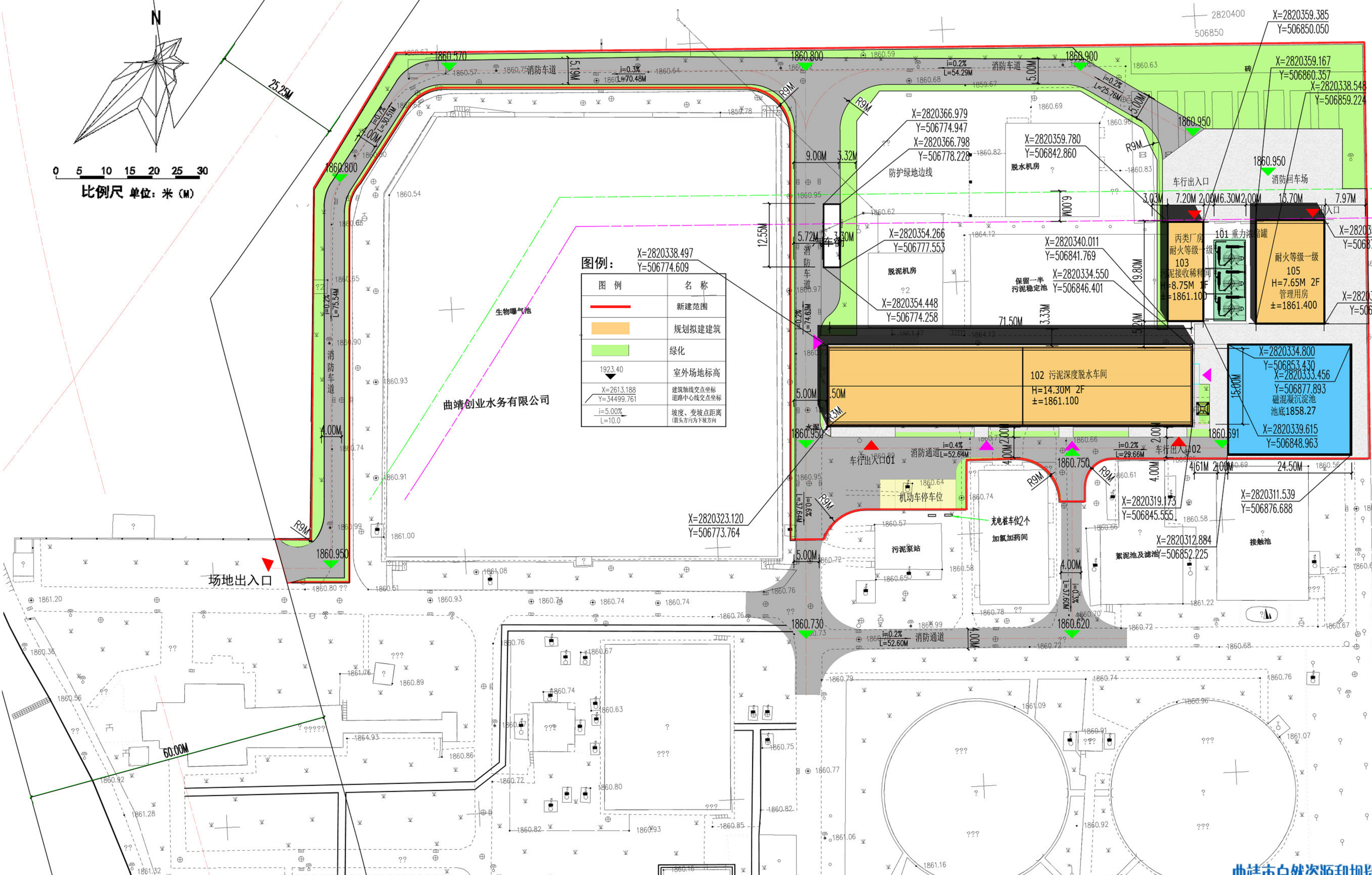


0 5 10 15 20 25 30  
比例尺 单位: 米 (M)

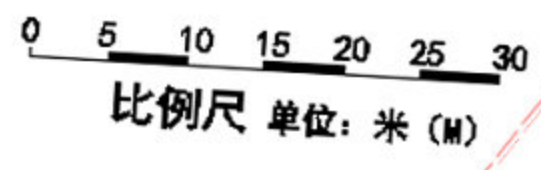
图例:

图例	名称
<span style="color: red;">—</span>	新建范围
<span style="background-color: orange; border: 1px solid black; display: inline-block; width: 10px; height: 10px;"></span>	规划拟建建筑
<span style="background-color: lightgreen; border: 1px solid black; display: inline-block; width: 10px; height: 10px;"></span>	绿化
1923.40	室外场地标高
X=2613.188 Y=34499.761	建筑轴线交点坐标 道路中心线交点坐标
i=5.00% L=10.0	坡度、变坡点距离 (箭头方向为下坡方向)

曲靖创业水务有限公司



(单位: 米)



比例尺 单位: 米 (M)

黄家庄四组

黄家庄四组

黄家庄四组

黄家庄六组

牛街五组

图例:

图例	名称
	新建范围
	规划新建建筑
	绿化
	室外场地标高
	建筑轴网交点坐标 道路中心线交点坐标
	坡度、变坡点距离 偏交制(下)为负

曲靖创业水务有限公司

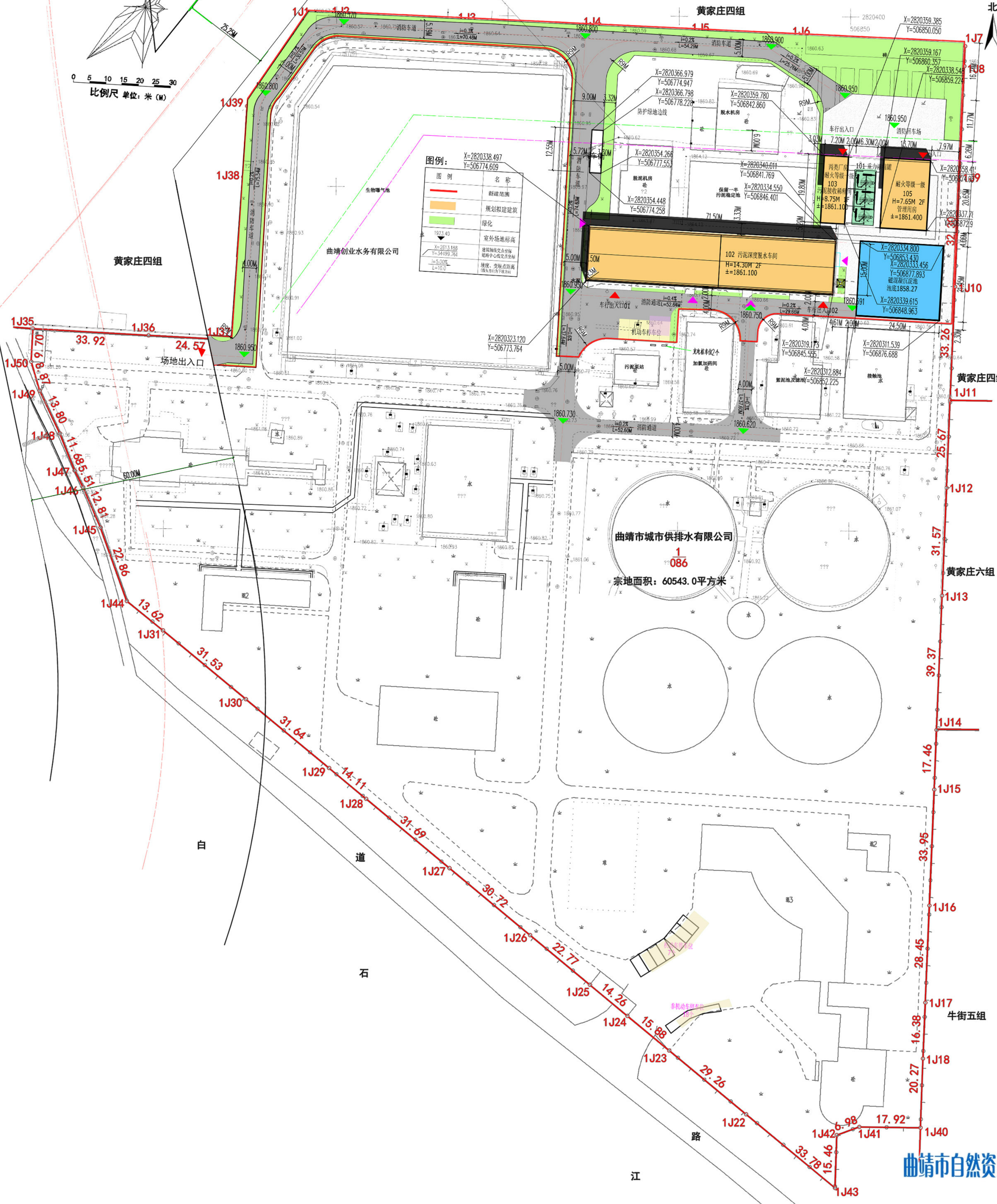
曲靖市城市供排水有限公司


宗地面积: 60543.0平方米

白石道

江路

曲靖市自然资源和规划局





总平面经济技术指标表

名称		数值	单位	备注
总用地面积		60543.0	m <sup>2</sup>	
新规划总建筑面积		4002.48	m <sup>2</sup>	
新规划地下建筑面积		578.66		
其中	污泥接收稀释间	40.88	m <sup>2</sup>	
	磁混凝沉淀池	537.78	m <sup>2</sup>	
新规划地上建筑面积		3423.82	m <sup>2</sup>	
其中	污泥深度脱水车间	2557.69	m <sup>2</sup>	
	污泥接收稀释间	285.12	m <sup>2</sup>	
	管理用房	581.01	m <sup>2</sup>	
新规划总占地面积		2223.91	m <sup>2</sup>	设备占地153.41
新规划机动车位		12	个	充电桩车位2个
新规划非机动车位		18	个	